



GEOPARQUE UBERABA

CAMINHOS DO GEOPARQUE

**“ROTA DOS GEOSSÍTIOS E
SÍTIOS CULTURAIS”**

2024

Rota dos Geossítios e Sítios Culturais

Uberaba é um município com potencial turístico amplo, indo desde a exploração do artesanato ao patrimônio histórico-cultural. A tradição mora em cada canto da cidade, e sua religiosidade representada por belas igrejas católicas e pelo espiritismo, tem como ícone o médium mundialmente reconhecido Francisco Cândido Xavier – “Chico Xavier”. As manifestações culturais estão presentes em festas como folia dos reis, congado, festivais de viola e catira e na atraente gastronomia, que resgata os modos de vida, valorizando a cadeia produtiva dos produtos regionais.

A vocação agropecuária acompanha Uberaba desde sua fundação. Mas são suas inovações tecnológicas que elevam a cidade ao patamar de referência mundial no melhoramento genético e zebuino de elite. Resultados desses trabalhos atraem pecuaristas de todas as partes do planeta.

A cidade também se destaca pelo seu sítio paleontológico de aporte nacional, com descobertas importantes realizadas pela equipe de escavações do Museu dos Dinossauros e reserva paisagens incríveis de um verde sem igual, possibilitando grande diversidade de práticas esportivas e de lazer em um ambiente de exuberância natural.

Sua localização é estratégica, já que está equidistante de capitais nacionais de importância reconhecida, ligadas por via aérea ou através das melhores rodovias do país.

O município fomenta ações e eventos do turismo receptivo, disponibilizando ao turista toda sua infraestrutura de hotéis, clubes, parques, centros de eventos e calendário dos seus principais acontecimentos. Esta é Uberaba para o turista. Receptiva, calorosa e encantadora. Um destino marcante para aqueles que a visitam de todo o Brasil e do Mundo.

Geoparque é um programa criado pela Unesco - Organização das Nações Unidas para a Educação, a Ciência e a Cultura para a conservação e valorização de uma área com um rico patrimônio geológico. Somado a importância histórica, cultural e ecológica, um Geoparque traz à população local desenvolvimento econômico sustentável por meio do turismo.

O Projeto Geoparque Uberaba – Terra de Gigantes envolve toda a extensão do Município. Integra espaços chamados de sítios históricos e culturais e geossítios que, dispersos pela cidade, retratam as riquezas geológicas, a herança histórica e a cultura local, e vão impulsionar o desenvolvimento regional, por sua valorização e vocação turística.

No primeiro pilar, somos representados pelos dinossauros que aqui habitaram há milhões de anos e que abrem as portas para o turismo ecológico, educativo, científico e de aventuras. O patrimônio geológico de Uberaba é destaque no mundo com os importantes achados paleontológicos de nossa região.

Apoiamos o segundo pilar na relevância do gado Zebu, que chegando a nossa cidade desenvolveu parte da economia e de nossa cultura. O Zebu marca a potência de Uberaba no agronegócio mundial, simboliza o turismo de eventos, cultural e de negócios.

Representados pelo ícone Chico Xavier, no terceiro pilar, temos a força, a diversidade e significância da religiosidade local. Suntuosas igrejas, festas religiosas, a cultura afro-brasileira e a força do espiritismo convivem em harmonia e fazem parte da vertente do turismo religioso.

Além de nossos gigantes representantes, estamos envolvidos com diversas instâncias do poder público, universidades, organizações do terceiro setor e empresas. Chegou a hora de nossa gente se reconhecer como parte desse processo, para que digamos ao mundo que o Geoparque Uberaba é Terra de Gigantes.

1º Dia

GEOSSÍTIO PEIRÓPOLIS

Endereço: Rodovia 262 – 20km de Uberaba/MG

Contato: (34) 3338-1558 - turismo@uberaba.mg.gov.br

Horário de Visitação:

O Geossítio Peirópolis possuem diversas atrações para encantar o visitante. Seus museus contam com um rico acervo de fósseis de dinossauros e outros vertebrados, além de painéis explicativos sobre a evolução das espécies e dioramas que reconstituem os cenários da vida, dos animais e vegetais que habitaram a região de Uberaba há milhões de anos.

Seu gramado é um lugar perfeito para a realização de piqueniques, práticas de yoga, observação do céu e várias outras atividades de lazer. O local também recebe eventos que estão se tornando tradicionais na região, como por exemplo, o Festival de Inverno.

Para receber bem o turista, há restaurantes e lanchonetes. Peirópolis também conta com pousadas que remetem ao sossego de uma vida no campo.

As cachoeiras e trilhas são atrativos à parte para quem gosta de natureza e aventura. Importante lembrar que os visitantes devem cuidar desse patrimônio e não deixar lá seu lixo.

Peirópolis possui uma comunidade modesta, mas focada no futuro. Juntos caminham a passos largos para adequar o turismo rural na linha do turismo moderno, capaz de atender bem aos turistas que o visitam.



Fonte: Arquivo PMU



Fonte: Arquivo PMU

COMPLEXO CULTURAL E CIENTÍFICO DE PEIRÓPOLIS - MUSEU DOS DINOSSAUROS

Endereço: Rua Estanislau Collenghi, 194 - Bairro Peirópolis – Uberaba/MG

Contato: (34) 3338-1526 contato@memorialchicoxavier.com

Horário de Visitação:

Os primeiros fósseis foram descobertos em Uberaba no ano de 1945 durante a construção de um trecho ferroviário. O paleontólogo Llewellyn Ivor Price foi o responsável pela condução dos trabalhos, deixando uma grande contribuição à pesquisa paleontológica nacional. Com sua equipe, Price realizou escavações anualmente em Peirópolis até o ano de 1974.

Todos esses fósseis estão depositados atualmente no Museu de Ciências da Terra do Serviço Geológico do Brasil. A implantação, em 1991, do Centro de Pesquisas Paleontológicas Llewellyn Ivor Price e Museu dos Dinossauros pela Prefeitura de Uberaba, no bairro de Peirópolis, permitiu ações que potencializaram as atividades de escavação, preparação e avanço da pesquisa por meio do estudo e publicação de trabalhos científicos que revelaram grupos únicos no registro paleontológico.

São aproximadamente 4000 fósseis dentre dinossauros herbívoros e carnívoros, crocodilos, tartarugas, rãs, peixes, aves, mamíferos, conchas, plantas e microfósseis.

Estes registros paleontológicos podem ser admirados em três mostras musealizadas, sendo uma a céu aberto que reproduz como era o ambiente da época há cerca de 70 milhões de anos.

Em 2010 o Centro Paleontológico Price e Museu dos Dinossauros passaram a integrar a Universidade Federal do Triângulo Mineiro - UFTM, que somado à extinta Rede Nacional de Paleontologia compõem o Complexo Cultural e Científico de Peirópolis.



Fonte: Arquivo UFTM



Fonte: Arquivo UFTM



Fonte: Arquivo UFTM



Fonte: Arquivo UFTM

CACHOEIRA DO MARZOLA

Endereço: Bairro Peirópolis – Uberaba/MG

Contato: Carlos Marzola - (34) 9141-8561

Horário de Visitação: Aberto ao público

Este local é muito visitado por ciclistas, grupos de escoteiros, excursão de alunos e turistas que visitam a região do Sítio Paleontológico de Peirópolis. Esta cachoeira é de fácil acesso e próxima à comunidade, com aproximadamente 3 metros de queda d'água.



Fonte: Arquivo PMU

CACHOEIRA DO PONTILHÃO

Endereço: Bairro Peirópolis – Uberaba/MG

Contato:

Horário de Visitação: Aberto ao público

Cachoeira localizada em área rural próxima ao bairro de Peirópolis. Há sinalização indicando o caminho, que pode ser feito de carro, bike ou a pé. Há estacionamento no local e o acesso até a cachoeira é de nível fácil. A queda d'água é de 3 metros.



Fonte: Arquivo PMU

2º Dia

GEOSSÍTIO VALE ENCANTADO

Endereço: Fazenda Vale Encanto - Uberaba - MG, Uberaba/MG.

Contato: Telefone: (34)99317-5563 - WhatsApp (34)99912-6917


Instagram: cachoeiravaleencantadoueraba

Horário de Visitação:

Com área de aproximadamente 38ha e idealizada para a preservação ambiental, a Reserva Particular do Patrimônio Natural - RPPN conta com mais de 130 mil árvores de vegetação nativa e uma diversidade de plantas e animais do cerrado. O Vale Encantado possui mais de cinco nascentes e uma cachoeira de aproximadamente 15 metros de queda natural em meio à mata fechada, com águas claras e cristalinas.

Distante a 25 Km de Uberaba, a reserva tem um receptivo com banheiros e restaurante, onde é possível agendar um almoço ou café da manhã antecipadamente, ou levar seu próprio lanche para aproveitar seu gramado para um piquenique agradável.

Além disso, é aberto às instituições de ensino que desejam aulas práticas e vivência de campo. Possui rochas que nos revelam como foram os ambientes e ecossistemas em Uberaba há cerca de 70 milhões de anos.



Fonte: Arquivo Vale Encantado

3º Dia

SÍTIO HISTÓRIO E CULTURAL ABCZ

Endereço: Praça Vicentino Rodrigues da Cunha, 110 - Bloco 1 - Parque Fernando Costa - Bairro São Benedito - Uberaba/MG.

Contato: Telefone: (34)3319-9900 - museudozebu@abcz.org.br

Localizado no Parque Fernando Costa, inaugurado em 1941, lugar de exuberante beleza e emblemáticos monumentos que contam a trajetória de sucesso da instituição, o Sítio Histórico e Cultural ABCZ compõe-se de três espaços: o Museu do Zebu - Fundação Edílson Lamartine Mendes, que guarda a memória e a história da pecuária zebuína no Brasil; o Museu a Céu Aberto, composto pelo conjunto do patrimônio histórico e arquitetônico artístico do Parque, com sua pujante arquitetura e paisagismo; e a sede nacional da Associação Brasileira dos Criadores de Zebu - ABCZ, que hoje conta com mais de 22.000 associados de todos os Estados da Federação e diversos países ao longo dos seus 100 anos de existência.

As diversas feiras realizadas pela maior entidade de pecuária do mundo, com destaque para ExpoZebu, realizada pela primeira vez em 1935. Sua trajetória tem sido arena de grandes feitos da política brasileira, de ricos animais e campeões, que elevam a cidade e a pecuária brasileira a referências mundiais na produtividade, no desenvolvimento científico e tecnológico, resultando em um formidável melhoramento genético das raças zebuínas.



Fonte: Arquivo ABCZ

CASA DE MEMÓRIAS E LEMBRANÇAS CHICO XAVIER

Endereço: R. Dom Pedro I, 165 - Parque das Américas – Uberaba/MG.

Contato: (34) 3336-5967 - livrariafcx@terra.com.br

Horário de Visitação: Segunda à Sexta-feira 08h às 11h e das 13h às 16h
- Sábado 08h às 12h.

A Casa de Memórias e Lembranças Chico Xavier, onde morou o médium, expõe seus pertences pessoais, fotos e livros que escreveu.

A Casa de Memórias e Lembranças Chico Xavier foi inaugurada no dia 05 de dezembro de 2002 em homenagem ao médium e está localizada na casa onde o médium residiu em Uberaba até seu desencarne. Nesse local também foi criada a Livraria FCX, Localizada em rua residencial e tranquila, a Casa de Memórias e Lembranças Chico Xavier é facilmente encontrada por conter em sua fachada painel com fotos e assinatura de Chico Xavier e a entrada pela Livraria FCX através de portas de vidro fumê.

Na Livraria FCX pode-se adquirir vários produtos, dentre eles: os livros psicografados por Chico Xavier, livros de diversos autores, fotos e imagens diversas, DVD's e CD's de mensagens na voz de Chico Xavier e de músicas e filmes diversos, além de camisas, calendários, chaveiros, canetas, canecas e diversos outros souvenirs com imagens e frases relacionadas a Chico Xavier.



Fonte: Arquivo PMU



Fonte: Arquivo PMU



Fonte: Arquivo PMU



Fonte: Arquivo PMU

GEOSSÍTIO SANTA RITA

Endereço: Rua Alaor Prata, 287 - Bairro Estados Unidos - Uberaba/MG.

Contato: Telefone: (34)3318-0493 - turismo@uberaba.mg.gov.br

O Geossítio Santa Rita enaltece um afloramento rochoso que revela um fóssil de um grande Titanossauro sepultado há cerca de 80 milhões de anos.

Em uma área verde fronteiriça próximo ao Mercado Municipal e Igreja Santa Rita, o projeto foi desenvolvido para atender um requisito de geoconservação e permitir a divulgação da paleontologia. O Local oferece uma loja de artesanatos e uma choperia com música ao vivo e um cardápio da gastronomia mineira.



Fonte: Arquivo PMU



Fonte: Arquivo PMU

IGREJA SANTA RITA – MUEU DE ARTE SACRA

Endereço: Praça Manoel Terra S/Nº – Centro - Uberaba/MG.

Contato: Telefone: (34)3331-9200 - imprensa.fcu@gmail.com

Horário de visitaç o: Terça a sexta das 12h às 18h e s bado e domingo das 8h às 12h

A Igreja Santa Rita foi construída em Uberaba no ano de 1854, no local que teve início o povoamento da cidade. Passou por diversas reformas, mas manteve seu estilo original e sua grande beleza interior. Foi tombada pelo Instituto do Patrim nio Hist rico e Art stico Nacional em 1939. Missas ainda s o celebradas na igreja todo o dia 22 de cada m s, sob a responsabilidade da Par quia de S o Domingos.

Abrigando hoje o Museu de Arte Sacra - MAS, o espaço possui um acervo rico em peças barrocas dos s culos XVIII e XIX.



Fonte: Arquivo PMU

MERCADO MUNICIPAL

Endereço: Praça Manoel Terra, 255 - Centro - Uberaba/MG.

Contato: Telefone: (34)3332-1691 - museudozebu@abcz.org.br

Próximo a Igreja Santa Rita estão localizados o Mercado Municipal e o Geossítio Santa Rita. Tradicional espaço de convivência e de negócios, o Mercado Municipal é protegido pela Lei de Tombamento de Uberaba. O prédio, erguido em 1922, passou por várias reformas que modernizaram seu interior e instalações, mas que conservaram seu estilo original de construção na forma de um octógono de mais de 1400 m².

É uma excelente opção para compras de produtos típicos mineiros como queijos, frutas, hortaliças, doces, peixes e carnes variadas, além de artigos religiosos, de pesca, produtos artesanais e importados.



Fonte: Arquivo PMU



4º Dia

MUSEU DE ARTE DECORATIVA – MADA

Endereço: Rua Maria de Lourdes Melo Coli, 30 – Residencial Dr. Abel Reis Uberaba/MG.

Contato: Telefone: (34) 3338.9409 – madamuseudearte@yahoo.com.br

Horário de Visitação:

O Museu de Arte Decorativa está instalado na casa de José Maria dos Reis, sede da sua fazenda até o ano de 1916. O museu possui acervos dedicados à memória da casa como objetos que retratam os costumes da família, guardando importante parte do patrimônio cultural de Uberaba. Entre esses estão móveis, porcelanas inglesas da década de 20, pinturas, uma biblioteca e objetos de decoração.

Com uma programação anual de eventos e exposições culturais que contemplam vários seguimentos das artes visuais, o belíssimo espaço recebe mostras de grande relevância para o cenário cultural brasileiro. O MADA tem em seu acervo mais de 100 peças. Destacam-se as criações de Reis Júnior com pinturas, desenhos e afrescos. A primeira obra a integrar o acervo é a grande tela “Retirada da Laguna”. Em seu interior o museu exibe a réplica da obra de Leonardo da Vinci, a “Santa Ceia” e um barrado de estilo “art déco”, ambos devidamente restaurados.



Fonte: Arquivo PMU

GEOSSÍLIO UNIVERDECIDADE

Endereço: Av. Randolpho Borges Júnior, 1000 – Univerdecidade - Uberaba/MG.

Contato: Telefone: (34) 3318.0493 – turismo@uberaba.mg.gov.br

Horário de Visitação: Aberto ao público

O Geossítio Univerdecidade está localizado próximo às margens do Rio Uberaba, ao norte da cidade, em local estruturado pela municipalidade para abrigar parque tecnológico, educacional e turístico, oferecendo opções para atividades ao ar livre, esportes, lazer e contemplação do horizonte.

Os visitantes podem andar de bicicletas, patinetes, patins e levar animais de estimação. Ao redor de todo Parque estão instalados dezenas de bancos de madeira. O espaço conta também com um amplo estacionamento para carros, motos e bicicletas.


Estrategicamente posicionado em área de topografia plana e elevada, o Geossítio Univerdecidade compreende uma das entradas principais do acesso norte da cidade. Nas vizinhanças estão o Centro de Educação Ambiental e de Receptivo do Turismo que ora inicia as suas atividades com estrutura física compatível para a integração de dados e projetos.

Dentro do contexto geológico, traduz de forma simples e didática a transição da Formação Serra Geral com possíveis dois derrames de basaltos, com zonas vesiculadas, amigdaloidais e esfoliação esferoidal, para a Formação Uberaba.

A possibilidade de observação direta do contato abrupto entre os basaltos e o conglomerado da Formação Uberaba, superposto, permite entender página importante da evolução geológica da Bacia Bauru local, haja vista que esta unidade possui distribuição restrita ao município e às áreas circunvizinhas.



Fonte: Arquivo PMU



Fonte: Arquivo PMU

PARQUE DAS BARRIGUDAS


Endereço: Av. Randolpho Borges Júnior, 1000 – Univerdecidade – Uberaba/MG.

Contato: Telefone: (34) 3318.0493 – turismo@uberaba.mg.gov.br


Horário de Visitação:

O Parque das Barrigudas é um espaço de convivência e lazer aberto ao público. Localizado no Parque Tecnológico, na Univerdecidade, abriga o CETA – Centro de Educação e Tecnologia Ambiental da Codau, um espaço de pesquisa, educação, lazer e recreação em meio à natureza.

Em meio às árvores Paineiras centenárias, o espaço recebe atrações musicais e teatrais. Dotado de um belo gramado e brinquedos para as crianças, o Parque das Barrigudas possui vista privilegiada da cidade e exuberante beleza.



Fonte: Arquivo Geopark Uberaba



Fonte: Arquivo PMU

CENTRO DE ARTESANATO DE UBERABA

Endereço: Rua Senador Pena, 358 – Centro - Uberaba/MG.

Contato: Casa do Artesão (34) 3312-6822 – AMUR (34) 3315-6952


Horário de Visitação: segunda a sexta-feira: 8h às 18h - Sábado: 8h às 14h

O Centro de Artesanato de Uberaba é um espaço destinado à exposição e comercialização de produtos confeccionados por artesãos e com espaço para cursos da área, proporcionando oportunidades de trabalho e geração de renda, com a valorização do ser humano, da arte, da cultura, das tradições locais e respeito ao patrimônio histórico.

O imóvel que abriga a estrutura é um casarão edificado no ano de 1932, considerado uma das mais belas residências da época. Localizado na região central da cidade, é um dos lugares mais agradáveis para compra da produção artística local, com uma ampla variedade de produtos, representando todas as facetas do artesanato do Município, estando alojados em um único espaço as entidades que atuam no segmento do Artesanato. São elas:

AMUR - Associação das Mulheres Rurais de Uberaba e Região.

CASA DO ARTESÃO - Associação dos Artistas e Artesãos de Uberaba.



Fonte: Arquivo PMU